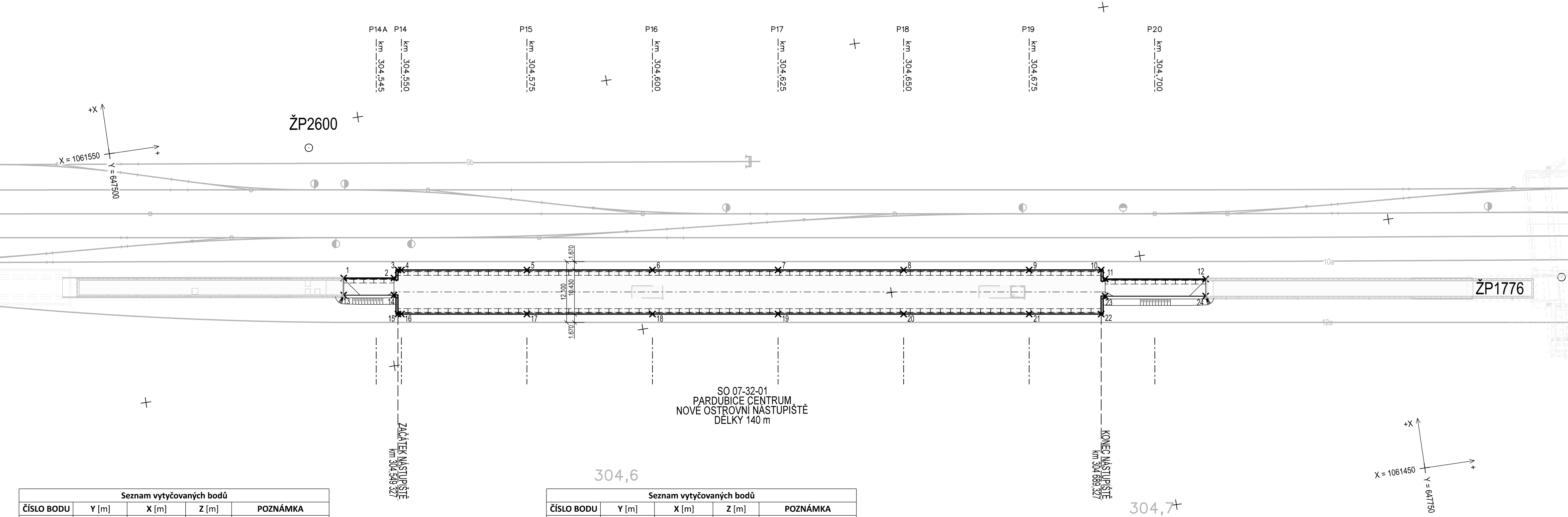


← ČESKÁ TŘEBOVÁ

PRAHA →

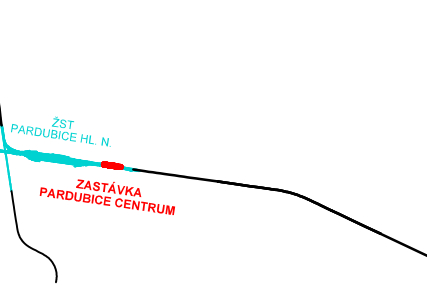


Seznam vytyčovaných bodů				
ČÍSLO BODU	Y [m]	X [m]	Z [m]	POZNÁMKA
1	647542.563	1061518.748	222.650	ZACATEK_PREFA
2	647552.456	1061517.289	222.650	KONEC_PREFA
3	647553.481	1061518.756	222.620	ZACATEK_NAST
4	647554.147	1061518.657	222.620	REZ_P14
5	647578.880	1061515.012	222.620	REZ_P15
6	647603.612	1061511.367	222.620	REZ_P16
7	647628.345	1061507.721	222.620	REZ_P17
8	647653.078	1061504.076	222.620	REZ_P18
9	647677.811	1061500.430	222.620	REZ_P19
10	647691.984	1061498.341	222.620	KONEC_NAST
11	647692.513	1061496.444	222.655	ZACATEK_PREFA
12	647712.300	1061493.527	222.655	KONEC_PREFA

Seznam vytyčovaných bodů				
ČÍSLO BODU	Y [m]	X [m]	Z [m]	POZNÁMKA
13	647542.070	1061515.403	222.650	ZACATEK_OBRUBY
14	647551.963	1061513.945	222.691	KONEC_OBRUBY
15	647552.203	1061510.089	222.620	ZACATEK_NAST
16	647552.869	1061509.991	222.620	REZ_P14
17	647577.602	1061506.345	222.620	REZ_P15
18	647602.335	1061502.700	222.620	REZ_P16
19	647627.068	1061499.054	222.620	REZ_P17
20	647651.800	1061495.409	222.620	REZ_P18
21	647676.533	1061491.763	222.620	REZ_P19
22	647690.709	1061489.674	222.620	KONEC_NAST
23	647692.020	1061493.099	222.687	ZACATEK_OBRUBY
24	647711.807	1061490.183	222.655	KONEC_OBRUBY

SOUŘADNICOVÝ SYSTÉM S-JTSK
VÝŠKOVÝ SYSTÉM Bpv
PRO VYTYČENÍ BUDE POUŽITA PLATNÁ A OVĚŘENÁ VYTYČOVACÍ SÍŤ STAVBY
PŘESNOST VYTYČENÍ DLE ČSN 730420-1 a 730420-2

Orientační schéma:



Paré:



Razítko oprávněné osoby:

Podpis:

Datum:

Revize:	Datum:	Popis:	Kontroloval:
000	21.03.2022	Definitivní odevzdání dokumentace	-

Stavebník / investor:	Správa železnic, státní organizace	
Adresa:	Dlážděná 1003/7, 110 00 Praha 1	
Zástupce investora:	Stavební správa východ	
Adresa:	Nerudova 1, 779 00 Olomouc	

Zhotovitel díla:	SUDOP PRAHA a.s.	
Adresa:	Olšanská 2643/1a, 130 00 Praha 3	
Kontakt:	T: +420 605 229 020 E: praha@sudop.cz	
Zhotovitel části / objektu:	SUDOP PRAHA a.s.	
Adresa:	Olšanská 2643/1a, 130 00 Praha 3	
Kontakt:	T: +420 605 229 020 E: praha@sudop.cz	
Hlavní projektant (HIP):	ING. DANIEL FILIP	Specialista: ING. PETR OKRUHLICA

Název stavby / akce:	VÝSTAVBA ŽELEZNIČNÍ ZASTÁVKY PARDUBICE CENTRUM	Označení (S-kód): S622000607
		Zakázka: 21-180.250
Název části:	Nástupiště	Označení části: D.2.1.2
Název objektu / dílčí části:	Zastávka Pardubice centrum, nové ostrovní nástupiště	Číslo objektu / komplexu: SO 07-32-01
Název přílohy:	Vytyčovací výkres	Číslo přílohy: 2 . 061
Název dílčí části přílohy:		
Odpovědný projektant:	Zpracovatel přílohy: ING. MICHAL CHLUBNA	Měřítko: 1:500
Kraj:	Katastrální území: Pardubice [717657]	Formáty: 4xA4
Pardubický		TUDU: viz textová část
S-kód: S 6 2 2 0 0 0 6 0 7	Stupeň dokumentace: P D P S	Část: D 2 1 0 2
	Objekt: S O 0 7 3 2 0 1	Podobjekt: X X
		Příloha: 2
		Revize: 0 6 1 0 0 0

DOKUMENT LZE UŽÍVAT POUZE VE SMYSLU PŘÍSLUŠNÉ SMLOUVY O DÍLO, ŽÁDNÁ JEHO ČÁST NEMŮŽE BYT DLE ZÁKONA č.121/2000 Sb. KOPÍROVÁNA NEBO JINYM ZPŮSOBEM ROZŠÍŘOVÁNA BEZ SOUHLASU SUDOP PRAHA a.s.